


















entidade promotora
 Câmara Municipal de Porto Moniz
 grupo de estudos de requalificação territorial - Associação g e r
 coreplan Planeamento, Urbanismo e Inovação, lda

PROJECTO DE INTERVENÇÃO EM ESPAÇO RURAL DE CHÃO DA RIBEIRA

- LEGENDA**
- Cartografia base**
-  Limite da área de intervenção
 -  Topografia
 -  Linha de coberto vegetal actual
 -  Linhas de água
 -  Edificado em geral
 -  Edificado em ruína
 -  Vias
- Vias de circulação**
-  Via automóvel principal (médio tráfego)
 -  Via automóvel secundária (baixo tráfego)
 -  Veredas
- Espaços edificados e a edificar**
-  Áreas de edificação dispersa
 -  Espaços de equipamentos municipais
 -  Aglomerados rurais
- Espaços agrícolas, florestais e culturais**
-  Espaços agrícolas
 -  Espaços florestais de conservação
 -  Espaço cultural - Área de excepcionalidade geológica

fase FASE FINAL
PLANTA DE IMPLANTAÇÃO

escala  1:5000
 nº do desenho 01 data Outubro 2016